










Legenda:

-  Projektowany chodnik z kostki bet.
-  Projektowana ścieżka rowerowa (pew. bitum.)
-  Projektowane naw. bitumiczne drogi gminnej i ul. Montwiłła
-  Projektowane zjazdy
-  Projektowany placisko ronda z kostki kamiennej
-  Projektowana zieleń drogową
-  Projektowana zieleń ochronna
-  Projektowane przepusty

P2 - 6 800, dl. 19m,
i = 0.53%
rz. wlotu - 110.25
rz. wylotu - 110.15

Projekt	Budowa nowej drogi gminnej od ul. Dalekiej do ul. Nowej w Grodzisku Mazowieckim		Imię i nazwisko	mgr inż. Adam Gzyb	Nr uprawnień	MAZ027/P00004	Podpis	
			Sprawdzający	mgr inż. Piotr Karas		MAZ0007/P00010		
			HORYZONT USŁUGI PROJEKTOWO KONSTRUKCYJNE ul. Lipowa 11a, 05-840 Brwinów. Tel. 783-319-097. horyzont.lupi@gmail.com					
Nazwa rysunku	Plan sytuacyjny		FAZA	PB	SKALA	1:500	DATA	5.2019
					drogi	D-1/5		